



# CNER 2023

# Itinéraire et rando-guide

À vélo, tout est plus beau !

## QCM (questionnaire à choix multiples) de type "code de la route"

L'ensemble de l'épreuve représente 40 points du CNER et est constitué de 8 diapositives (voir règlement). Chaque réponse correcte rapporte 5 points ou fait perdre 5 points du capital initial.

Pour chaque diapositive, 4 réponses sont proposées. Une seule est correcte. Sur la « zapette », le concurrent doit cliquer sur la lettre correspondant à la réponse qu'il pense bonne.

**Il n'y a qu'une seule bonne réponse.**

**C'est le logiciel gérant les "zapettes" qui identifie les participants.**

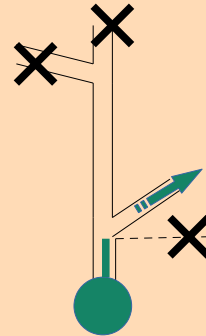
# Extrait du règlement

- **Chaque question est lue à haute voix par l'animateur de la séance. Les jeunes participants disposent d'une minute pour répondre sur leur fiche personnelle.**
- **Il va de soi qu'aucune aide ne peut être apportée par toute personne assistant à l'épreuve.**
- **Les réponses correctes ne seront communiquées au public qu'après la fin de l'épreuve.**
- **Article 2 Participants**
  - Chaque jeune participe individuellement.
- **Article 10 Interdiction**
  - Toute communication entre les participants est interdite pendant le déroulement des épreuves.

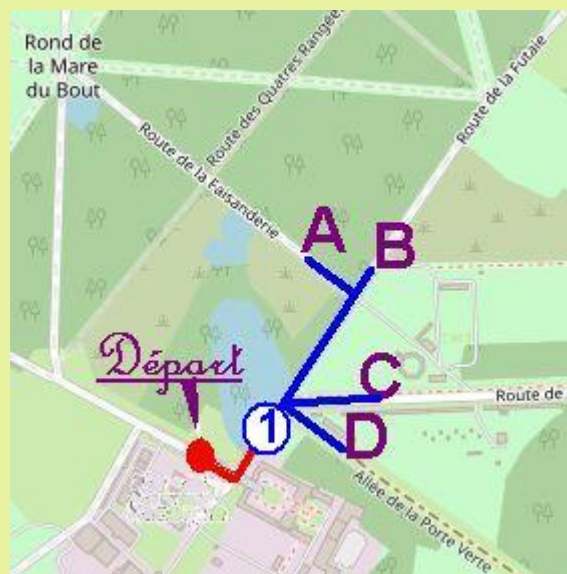
# Itinéraire : question n°1

Quel itinéraire faut-il suivre d'après le rando-guide ?

Le rando-guide



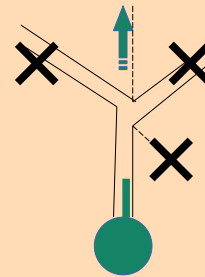
La carte



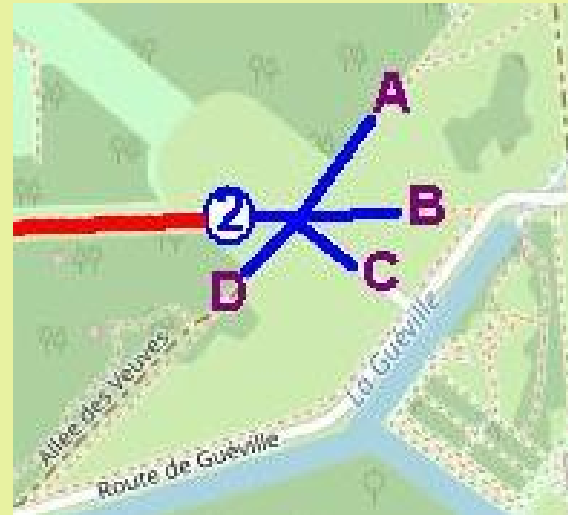
# Itinéraire : question n°2

**Quel itinéraire faut-il suivre d'après le rando-guide ?**

Le rando-guide



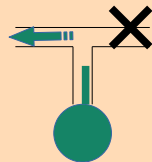
La carte



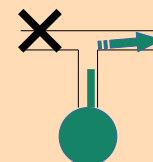
# Itinéraire : question n°3

Quelle case du rando-guide correspond à l'itinéraire vert de la carte ?

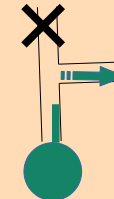
Le rando-guide



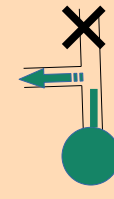
A



B



C



D

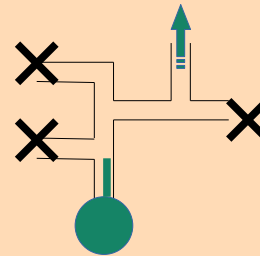
La carte



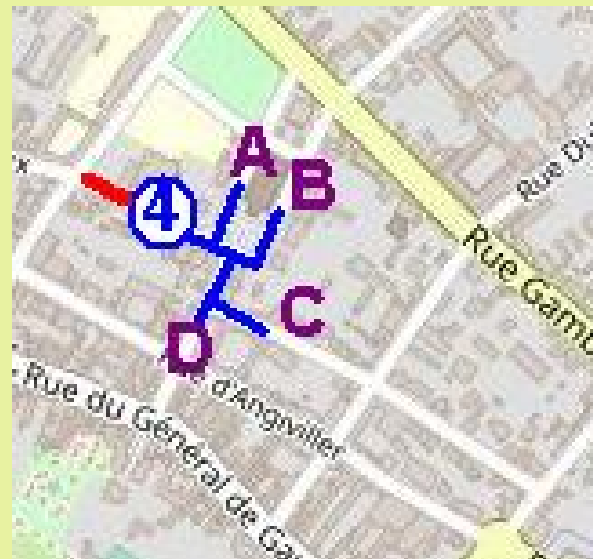
# Itinéraire : question n°4

Quel itinéraire faut-il suivre d'après le rando-guide ?

Le rando-guide



La carte



# Itinéraire : question n°5

Quelle case du rando-guide correspond à l'itinéraire vert de la carte ?

Le rando-guide

A B C D

La carte

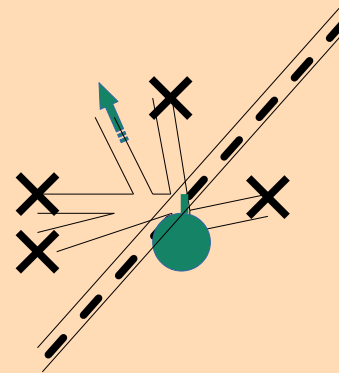




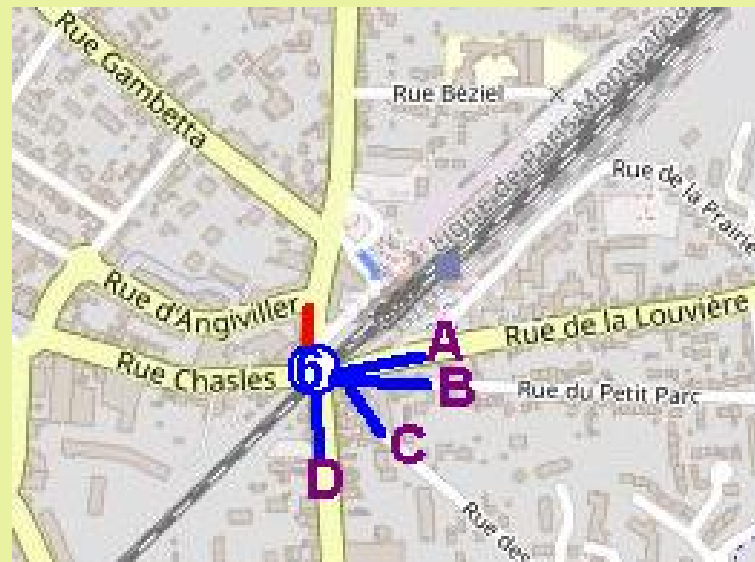
# Itinéraire : question n°6

Quel itinéraire faut-il suivre d'après le rando-guide ?

Le rando-guide



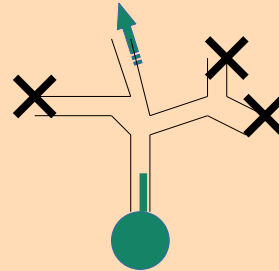
La carte



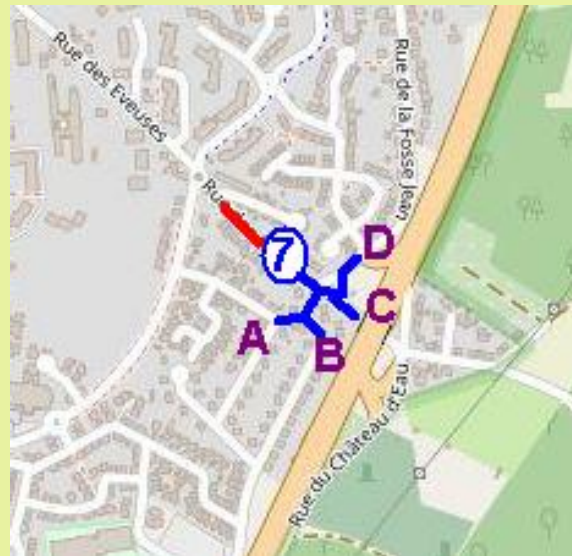
# Itinéraire : question n°7

Quel itinéraire faut-il suivre d'après le rando-guide ?

Le rando-guide



La carte



# Itinéraire : question n°8

Quelle case du rando-guide correspond à l'itinéraire vert de la carte ?

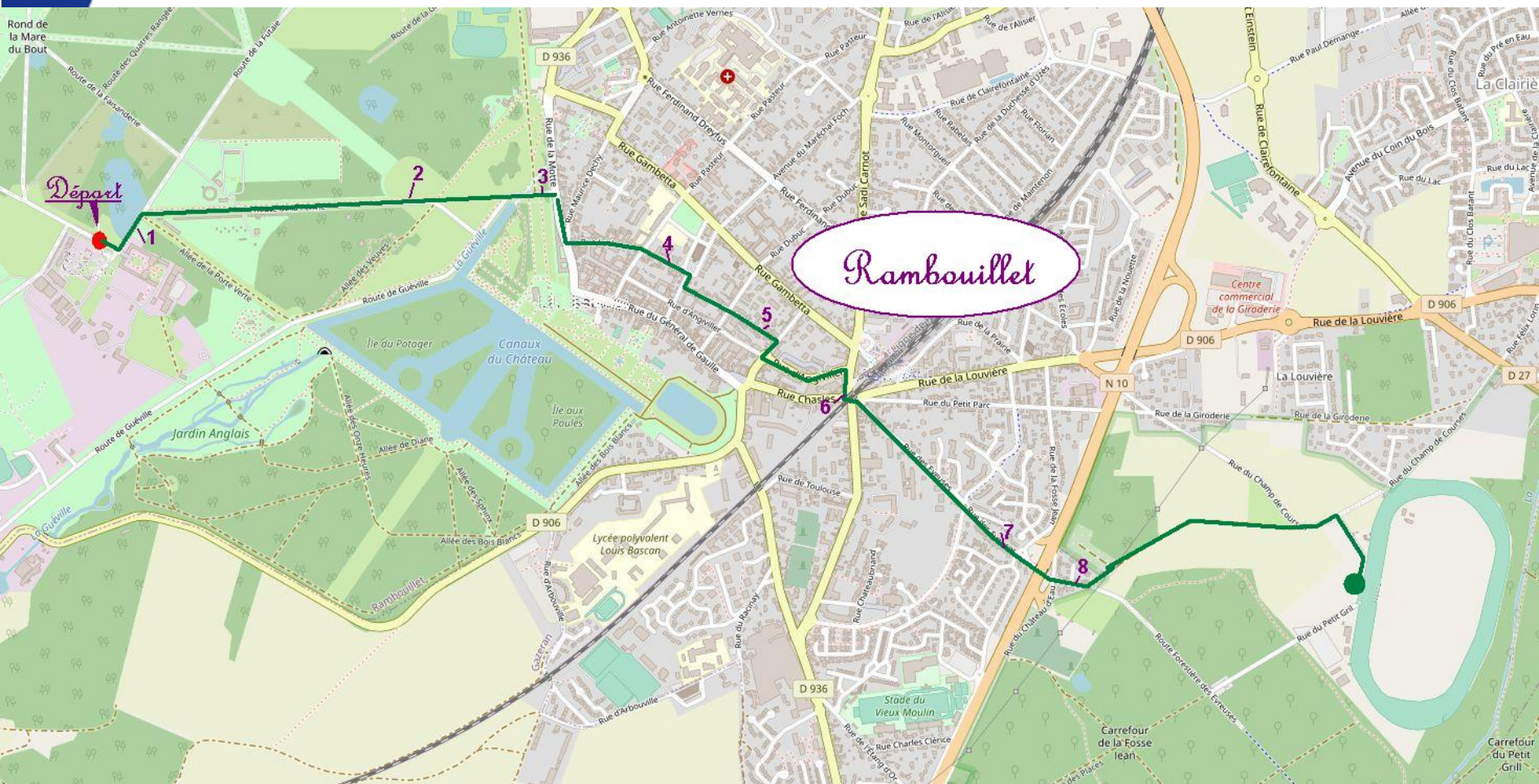
Le rando-guide

A B C D

La carte



## CRER2023 – Itinéraire et rando-guide (parcours utilisé)





# CNER 2023

# FIN Itinéraire et rando-guide

À vélo, tout est plus beau !